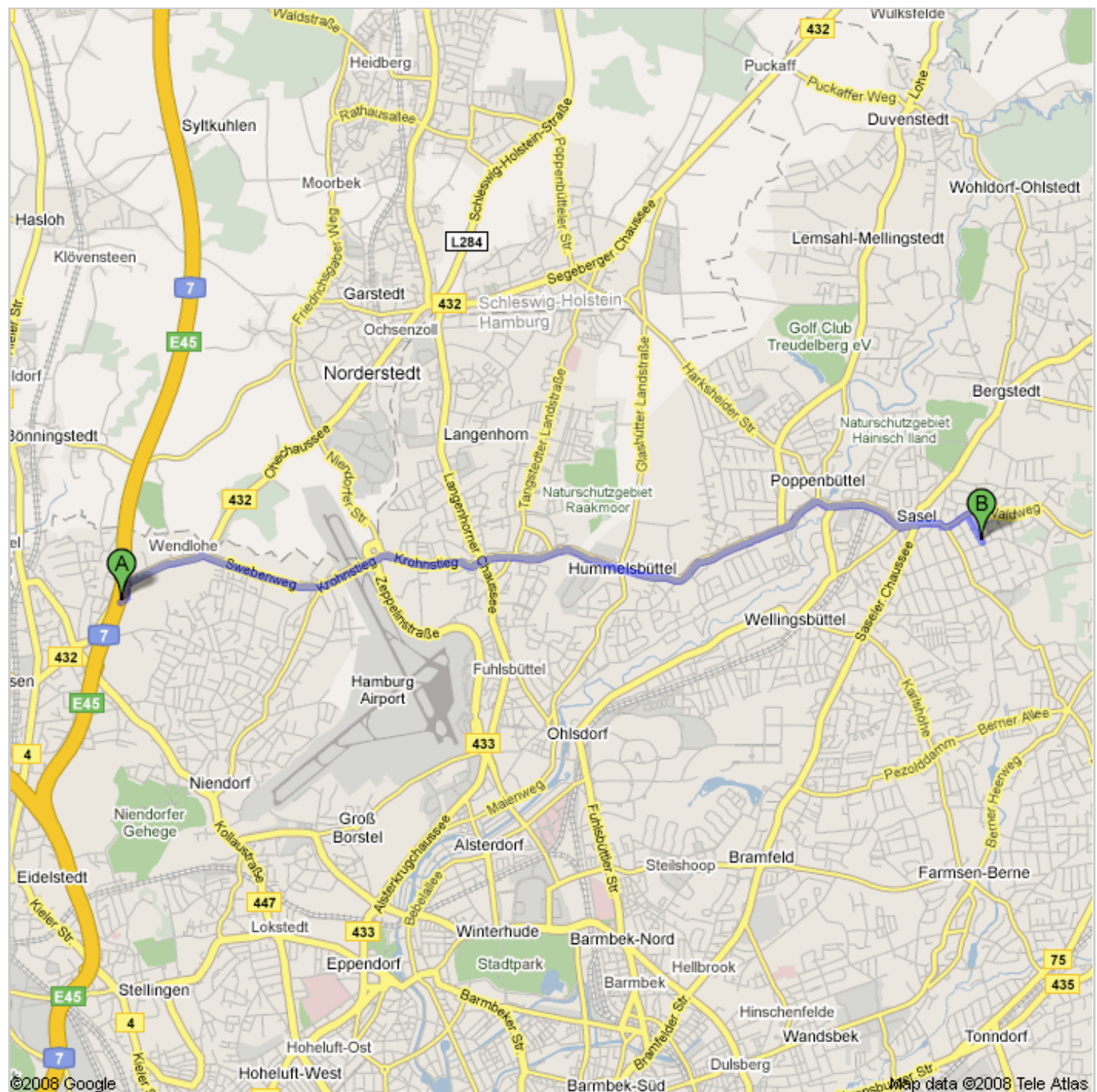











Route nach Op De Elg 38, 22393 Hamburg, Deutschland

14,1 km – ca. 20 Minuten

Anfahrt von Autobahn Ausfahrt A7 Schnelsen-Nord nach/zu bed & breakfast C.Bigalke, Op De Elg 38a, 22393 Hamburg, Telefon:



A7 Abfahrt Schnelsen Nord Germany

- | | | |
|---|--|---------------------------------|
| | 1. Richtung Nordost auf Ausfahrten 23-HH-Schnelsen-Nord | 0,3 km weiter
gesamt 0,3 km |
|  | 2. Bei Gabelung rechts halten, Schildern nach Langenhorn/Norderstedt folgen und B432/Oldesloer Str. nehmen
Ca. 1 Minute. | 1,2 km weiter
gesamt 1,5 km |
|  | 3. Rechts halten bei B433/Swebenweg (Schilder nach B433/Langenhorn)
Weiter auf B433
Ca. 3 Minuten | 2,6 km weiter
gesamt 4,1 km |
| | 4. Weiter auf Krohnstieg (Schilder nach Langenhorn/Norderstedt/Poppenbüttel)
Ca. 3 Minuten | 2,2 km weiter
gesamt 6,3 km |
|  | 5. Krohnstieg verläuft leicht nach rechts und wird zu Gehlengraben
Ca. 1 Minute. | 0,9 km weiter
gesamt 7,2 km |
| | 6. Weiter auf Poppenbütteler Weg
Ca. 5 Minuten | 4,0 km weiter
gesamt 11,2 km |
| | 7. Weiter auf Saseler Damm
Ca. 3 Minuten | 1,3 km weiter
gesamt 12,5 km |
|  | 8. Links halten bei Stadtbahnstraße
Ca. 2 Minuten | 0,5 km weiter
gesamt 13,1 km |
|  | 9. Rechts halten bei Saseler Markt | 0,2 km weiter
gesamt 13,2 km |
|  | 10. Links halten bei Waldweg
Ca. 1 Minute. | 0,4 km weiter
gesamt 13,6 km |
|  | 11. Bei Op De Elg rechts abbiegen
Das Ziel befindet sich rechts
Ca. 1 Minute. | 0,5 km weiter
gesamt 14,1 km |

Op De Elg 38 22393 Hamburg, Deutschland

Diese Wegbeschreibung dient nur zu Planungszwecken. Es ist möglich, dass die Verkehrsverhältnisse aufgrund von Baustellen, Verkehr, Wetter oder anderen Ereignissen von den in der Karte dargestellten Suchergebnissen abweichen können. Sie sollten daher Ihre Route entsprechend planen. Sie müssen alle Zeichen oder Hinweise bezüglich Ihrer Route beachten.

Kartendaten ©2008 Tele Atlas